

УТВЕРЖДАЮ:  
Заместитель главы администрации  
Чебаркульского городского округа  
по городскому хозяйству

« \_\_\_\_ » \_\_\_\_\_ 2021г.

**Карта-схема границ прилегающей территории № \_\_\_\_  
для индивидуального жилого дома № 10 по улице Победы в г. Чебаркуль  
с придомовой территорией**

1. Кадастровый номер объекта, по отношению к которому устанавливается прилегающая территория (если имеются сведения):

*74:38:0121004:2*

3. Сведения о собственнике и (или) ином законном владельце здания, строения, сооружения, земельного участка, а также их представителях (наименование юридического лица, фамилия, имя, отчество (при наличии) индивидуального предпринимателя или физического лица, место нахождения и адрес юридического лица, почтовый адрес индивидуального предпринимателя или физического лица, номера контактных телефонов):

*Правообладатель земельного участка № 10 по ул. Победы в г. Чебаркуль,*

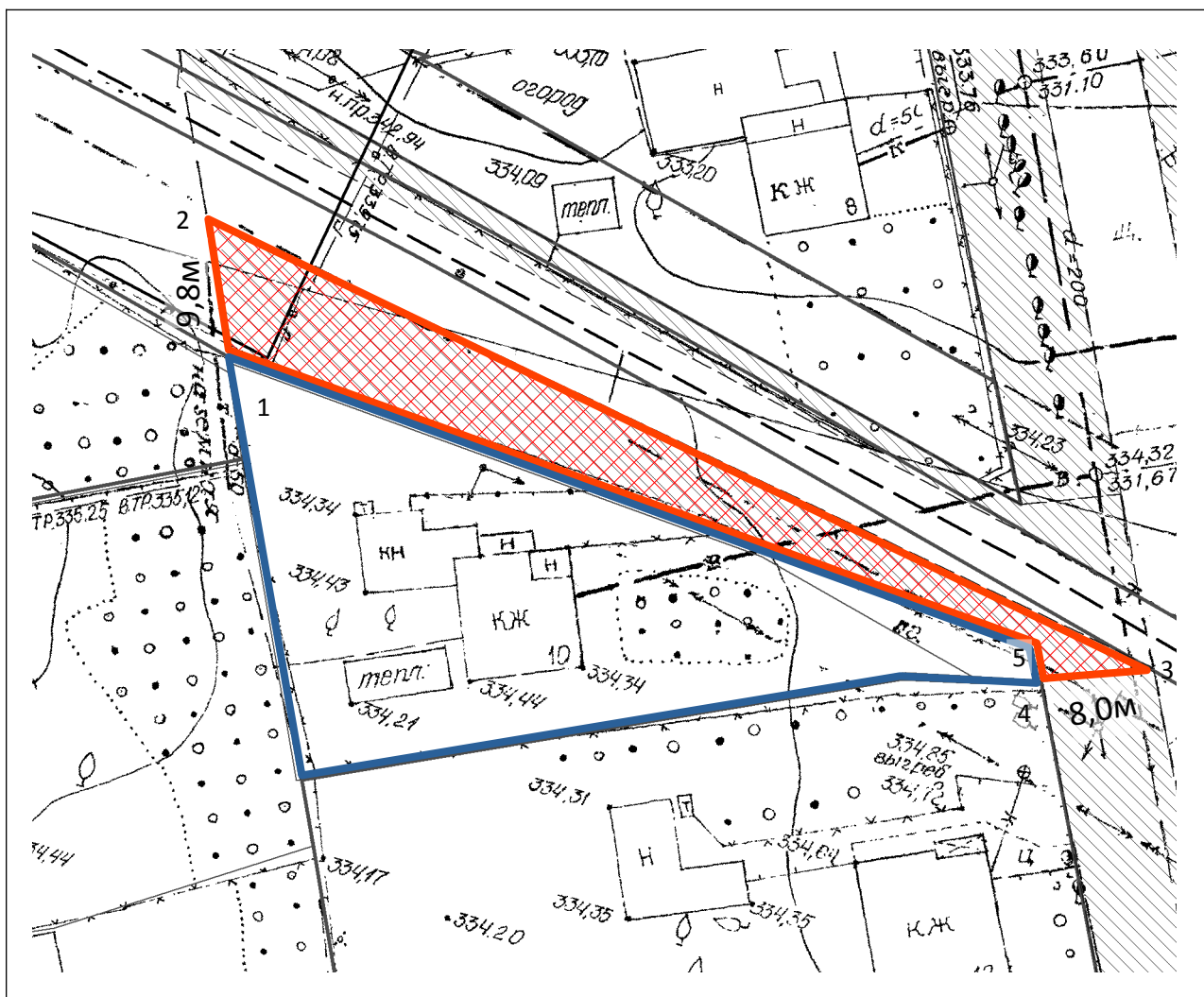
4. Площадь прилегающей территории: 359,27 кв.м

5. Графическая часть карты — схемы границы прилегающей территории (Приложение 1).

6. Координаты поворотных точек прилегающей территории:



| Обозначение характерных точек границ | Координаты <2>, м |            | Метод определения координат и средняя квадратическая погрешность положения характерной точки (Mt), м |
|--------------------------------------|-------------------|------------|--|
|                                      | X                 | Y          |  |
| 1                                    | 586082,64         | 2257633,48 | картометрический метод,<br>9,88 м  |
| 2                                    | 586092,42         | 2257632,07 | картометрический метод,<br>73,04 м   |
| 3                                    | 586060,94         | 2257697,98 | картометрический метод,<br>8,24 м  |
| 4                                    | 586060,00         | 2257689,79 | картометрический метод,<br>2,26 м  |
| 5                                    | 586062,24         | 2257689,52 | картометрический метод,<br>59,64 м   |

**Графическая часть карты-схемы границ прилегающей территории  
для земельного участка № 10 по ул. Победы в г.Чебаркуль**



Масштаб 1:500

Условные обозначения:

|   |   |
|---|---|
|  | прилегающая территория к земельному участку № 10 по ул. Победы *            |
|  | граница земельного участка № 10 по ул. Победы стоящего на кадастровом учете |

\* прилегающая территория определена в соответствии с п. 69 Правил благоустройства территории Чебаркульского городского округа, утвержденных решением Собрания депутатов Чебаркульского городского округа от 06.02.2018г. №485 (с изменениями, внесенными решением Собрания депутатов Чебаркульского городского округа от 04.12.2018г. № 630, от 04.08.2020г № 953, от 03.08.2021г. №161).